



Bienvenue à Marrakech



LA VALLEE DE L'OURIKA

MARRAKECH VISITE DE LA VILLE

Départ 10h
Déjeuner inclus






Marrakech, ancienne cité impériale de l'ouest du Maroc, et un centre économique majeur abritant des mosquées, des palais et des jardins. La médina est une cité médiévale fortifiée et densément peuplée datant de l'Empire berbère, avec des allées entremêlées tel un labyrinthe, où les souks (marchés) animés vendent des étoffes, des poteries et des bijoux traditionnels. Symbole de la ville, le minaret de la mosquée maure de Koutoubia du XIIe siècle est visible à des kilomètres

Le Maroc est un pays d'une richesse incroyable, un kaléidoscope d'images et de sensations qui se plongent à jamais dans la mémoire. Une dualité de culture qui permet d'accéder à une sélection d'excursions et de découvertes pour une véritable confrontation culturelle. Raffinement et gastronomie seront également au rendez-vous. Notre connaissance du terrain vous permettra de découvrir les sites loin des lieux bondés de touristes, une évasion à couper le souffle.

Rendez-vous pour une visite historique et culturelle de La perle du sud.

Marrakech est riche par ses monuments historiques et ses beaux jardins.
Mosquée de la Koutoubia - Palais de la Bahia – Tombeaux Saadiens – Jardins Majorelle - Quartier Guéliz – la Palmeraie - Majestueuse place Djemaa El Fna libre.





la vallée de l'Ourika

Départ 10h - voiture avec chauffeur - déjeuner non inclus



Ourika

Depuis ses débuts modestes dans le pays berbère, la rivière ruisselle sur les pentes de montagnes de l'Atlas, entre le pic de Tlemcen et le plateau de Timeskar. Les paysages verdoyants de la vallée, le torrent aux méandres paresseux combinés avec les petits villages berbères en pisé rouge accrochés sur les pentes vous enchanteront.


Vous pourrez visiter le marché local du pays, tous les lundis et vendredis: les bouchers et les coiffeurs, les légumes, les céréales et les vendeurs d'huile d'olive, des forgerons et des sorciers se réunissent sous la tente et sous des abris de roseaux, avec un certain nombre de petits restaurants éparpillés en plein air l'air.

vous allez Prendre la route de l'Atlas et traversez des paysages superbes entre immensités de prairies verdoyantes et authentiques villages berbères des XVI et XVIIe siècles.

Poursuivez votre chemin à travers la vallée des palmiers en suivant l'Ourika, la rivière locale. Sur la route, découvrez de nombreux arbres fruitiers, des minuscules villages, la rivière bordée par quelques restaurants et les résidences de villégiature de quelques chanceux fortunés.

Après la visite de la maison berbères et les villages Rendez-vous ensuite à Setti Fatma pour un moment rafraîchissant à l'ombre des sept cascades situées sur ce lieu stupéfiant.

Sentez l'eau vous fouetter le visage et profitez de ce moment à l'abri de la chaleur torride africaine. Rencontrez quelques authentiques habitants de Marrakech qui ont fait de ce lieu stupéfiant leur destination de week-end favorite.





Les 3 vallées de l'Atlas Plateau du kik & les villages berbères

Départ 10h

Véhicule avec chauffeur

Repas non inclus

Les 3 vallées de l'Atlas & les villages berbères

Cette excursion vous permet de découvrir la vie rurale berbère au sud de Marrakech, sur le célèbre plateau du Kik, un promontoire rocheux avec de superbes vues sur la région. Découvrez des villages berbères, visitez des bâtiments remarquables d'un point de vue culturel.

Direction vers les montagnes de l'Atlas jusqu'au village d'Asni, à 1149 m. En chemin, une pause pour déguster un thé à la menthe traditionnel rafraîchissant avec une famille berbère locale, et admirer la vue sur les sommets enneigés qui se dressent au-dessus de vous.


Faites une pause déjeuner dans un restaurant réputé de Imlil, dont la terrasse offre des vues magnifiques sur la vallée en contrebas. Une fois sur le plateau calcaire du Kik, admirez la vallée et le réservoir Lalla Takerkoust en contrebas. Avec de nombreux arrêts photos, les opportunités ne manquent pas d'immortaliser des vues magnifiques avant de regagner Marrakech.



LES CASCADES D'OUZOU

Départ à 8h - Véhicule avec chauffeur - déjeuner non inclus



A large macaque monkey with light brown and grey fur is sitting on a reddish-brown rock. It has a serious expression and is looking slightly to the left. In the foreground, the head and shoulders of a smaller monkey are visible, looking down. The background is a blurred natural setting with more rocks and some greenery.

Découvrez les villages berbères et les chutes d'Ouzoud lors d'une excursion d'une journée au départ de Marrakech. Plongez dans les eaux invitantes de la rivière Al Abid pour une baignade et rencontrez les singes du Grand Atlas.

Elles mesurent 110 mètres de haut et sont situées dans la province de Tanaghmeilt, à 150 kilomètres de Marrakech, dans la cordillère de l'Atlas.

La promenade près des cascades est vraiment très belle ; vous pourrez approcher les cascades des deux côtés tout en contemplant la faune et la flore de la région. Ne soyez pas surpris d'y voir des singes qui sont très nombreux là-bas.

Les plus intrépides pourront opter pour une baignade dans la rivière, l'eau y est très propre bien que sa température ne soit pas très élevée.

Essaouira

la plus romantique des villes du Maroc

Départ 8 h - Véhicule avec chauffeur - Déjeuner non inclus



... Essaouira

Ville portuaire et touristique située sur la côte atlantique du Maroc. En bord de mer, sa médina (vieille ville) est protégée par des remparts du XVIIIe siècle, appelés la Skala de la Kasbah et imaginés par des ingénieurs européens. Parsemées d'anciens canons en cuivre, les fortifications offrent une vue sur l'océan. Avec leurs alizés puissants, les plages de la ville sont idéales pour surfer, faire de la planche à voile et du kitesurf.



OUARZAZATE

AÏT BEN HADDOU

Départ 8 h Véhicule avec chauffeur / Déjeuner non inclus / retour dans la journée.
Possibilité de passer une nuit sur place sur demande.





OUARZAZATE - Ait Ben Haddou

Ouarzazate est une ville au sud des montagnes du Haut Atlas marocain, connue comme étant la porte du désert du Sahara. Son énorme Kasbah de Taourirt abritant un palais du XIXe siècle, offre une vue sur le paysage rocaillieux des environs qui apparaît dans plusieurs films. Au nord-ouest se trouve la ville fortifiée en terre rouge d'Aït-ben-Haddou, tandis que les gorges rocailleuses du Todra s'étendent au nord-est. Une route serpente vers le sud-est à travers les palmeraies luxuriantes de la vallée du Drâa, en direction du désert.

Départ pour Ouarzazate par le col de Tizni-N-Tichka, 2260m/alt. un endroit fabuleux dont vous allez découvrir la beauté des paysages où il y a des petits villages berbères considérés comme la première population du Maroc.

Premier arrêt, au sommet du Tizi n'Tichka, 2ème arrêt : kasbah Ait Benhaddou (site du patrimoine mondial) et le 3ème arrêt est à Ouarzazate (le Hollywood de l'Afrique) où vous pourrez visiter les studios de cinéma. Dans l'après midi retour à Marrakech.





Entre Terre & Mer

Circuit

Départ 8 H

Circuit 3 jours / 2 nuits

Transport voiture avec chauffeur

Logement 2 nuits en demi-pension

déjeuners

boissons non incluses



JOUR 1 - Marrakech / Essaouira / Agadir

Départ pour Agadir et Essaouira. Visite de la ville d'Essaouira, de la Skalla, du port de pêche et du quartier artisanal. Déjeuner. Continuation vers Agadir en longeant la côte Atlantique. Visite de la Kasbah Oufella
Diner et nuit à Agadir

JOUR 2 - Agadir / Tafraout / Taroudant

Départ pour Taroudant via Tafraout en longeant la vallée d'Ammelne et la plaine déserte. Tafraout est entouré de myriades de roches de formes diverses. Repas inclus
Continuation vers Taroudant, la route s'engouffre dans une vallée paisible parsemée de petits villages rose ou ocre
Diner et nuit à Taroudant

JOUR 3 - Taroudant / Tinnel / Marrakech

Départ pour Marrakech via Ouirgane et visite de la Mosquée Tinnel un des grands sites de l'Histoire Marocaine, ancien centre culturel et spirituel des almohades
Déjeuner. Retour vers Marrakech



les dunes de Merzouga

Circuit de 3 jours / 2 nuits
Transport en voiture avec chauffeur
1 nuit à l'hôtel en demi pension
1 nuit en bivouac en demi pension





LES DUNES DE MERZOUGA

Jour 1 : Départ à 8h - Marrakech -Aït Ben Haddou - Ouarzazate - Boulmane Dades

Départ vers le haut atlas, en traversant le spectaculaire col de Tizi-N-Tichka (2260 m/alt). Visite de la kasbah Aït Ben Haddou. Continuation vers Skoura via Ouarzazate. Déjeuner. Traversée de la vallée des roses avant de rejoindre Boulmane Dadès. Dîner et logement.

Jour 2 : Boulmane Dadès - Tinghir - Erfoud - Merzouga

Après le petit déjeuner, départ pour les gorges de Todra. Visite de la palmeraie, bassin des poissons sacrés. Déjeuner. Le voyage contin vers Merzouga via Erfoud. Nous remplacerons la voiture par des dromadaires pour traverser le désert et passer la nuit au milieu des dunes majestueuses. Dîner et nuit au campement sous la tente.

Jour 3 : Merzouga - Marrakech

Après le somptueux levé du soleil, savourez un copieux petit déjeuner typique et en route pour Marrakech.



LA VALLÉE DU DRAA-ZAGORA

2 Jours / 1 Nuit

Transport véhicule + chauffeur

Déjeuners libres

Logement Bivouac en demi pension





LA VALLÉE DU DRAA-ZAGORA

JOUR 1 – Marrakech / Ouarzazate / Zagora

Départ pour Zagora via Ouarzazate en traversant le Haut Atlas et rejoindre le Tizi-N-Tichka (2260m/alt). Continuation vers la Kasbah Ait Ben Haddou, pour visiter ce merveilleux ksar à souhait inscrit au patrimoine mondial de l'UNESCO. Déjeuner libre. Route vers Zagora le long de la vallée du Draa. Randonnée chamelière jusqu'au Bivouac. Dîner et nuit sous tente nomade.

JOUR 2 – Zagora / Agdez / Marrakech

Après le petit déjeuner, visite de la palmeraie. Route d'Agdez située le long de l'ancienne route des caravanes reliant Marrakech à Tombouctou, et jouait un rôle important dans les échanges de marchandises à travers le Sahara.

Déjeuner libre à Ouarzazate.
Continuation vers Marrakech.



LE DÉSERT D'AGAFAY

joyau caché de Marrakech



MARRAKECH DESERTS AFRICA

Le désert d'Agafay se situe à une trentaine de kilomètres au sud de Marrakech et s'étend sur plusieurs centaines d'hectares. Ce désert, pourtant rocaillieux peut être assimilé à un désert de sable. En effet, ses dunes blanches se détachent du paysage et s'apparentent aux dunes du Sahara. En plein milieu de ce désert, se trouve une surprenante oasis surnommée l'oasis enchantée, véritable havre de paix et de tranquillité où la faune et la flore peuvent se développer aisément. Perdue dans les collines désertiques qui ressemblent à des dunes, se trouvent encore quelques villages berbères qui continuent à exister dans cette nature austère mais sublime.